






ERGÄNZUNGSSATZUNG
"SÜDLICH DER HINDENBURGSTRASSE"
IN EUTENDORF

1:500




ANHANG 1: BESTANDSPLAN BIOTOPTYPEN



ZEICHENERKLÄRUNG (innerhalb des Geltungsbereichs)

-  33.80 Zierrasen
-  60.23 Weg oder Platz mit wassergebundener Decke, Kies oder Schotter
-  60.60 Garten
-  Geltungsbereich
-  Bestehende Grundstücksgrenzen

ZEICHENERKLÄRUNG (außerhalb des Geltungsbereichs)

-  FFH-Gebiet
-  HQ100 Hochwassergefahrenkarte Juni 2014
-  LRT 6510 Magere Flachland-Mähwiese

